



АДМИНИСТРАЦИЯ  
ПЕРМСКОГО МУНИЦИПАЛЬНОГО РАЙОНА

ПОСТАНОВЛЕНИЕ

22.12.2020

СЭД-2020-299-01-01-05.С-248  
№ \_\_\_\_\_

**О внесении изменений в проект планировки и проект межевания части территории Лобановского и Двуреченского сельских поселений Пермского муниципального района Пермского края с целью размещения линейного объекта - автомобильная дорога Лобаново - Насадка (уч. Лобаново - Мостовая), утвержденные постановлением администрации Пермского муниципального района от 05.02.2020 № 42**

В соответствии с п. 20 ч. 1, ч. 4 ст. 14, ст. 28 Федерального закона от 06.10.2003 № 131-ФЗ «Об общих принципах организации местного самоуправления в Российской Федерации», ч. 12 ст. 43 Градостроительного кодекса Российской Федерации, п. 6 ч. 2 ст. 47 Устава муниципального образования «Пермский муниципальный район», распоряжением управления архитектуры и градостроительства администрации Пермского муниципального района от 07.12.2020 № СЭД-2020-299-12-12-01Р-63 «О разработке проекта внесения изменений в проект планировки и проект межевания части территории Лобановского и Двуреченского сельских поселений Пермского муниципального района Пермского края с целью размещения линейного объекта – автомобильная дорога Лобаново – Насадка (уч. Лобаново – Мостовая), утвержденные постановлением администрации Пермского муниципального района 05.02.2020 № 42»,

администрация Пермского муниципального района ПОСТАНОВЛЯЕТ:

1. Внести в проект межевания части территории Лобановского и Двуреченского сельских поселений Пермского муниципального района Пермского края с целью размещения линейного объекта – автомобильная дорога Лобаново – Насадка (уч. Лобаново – Мостовая), утвержденный постановлением

администрации Пермского муниципального района 05.02.2020 № 42, изменения согласно приложению 1 к настоящему постановлению.

2. Управлению архитектуры и градостроительства администрации Пермского муниципального района уведомить глав Лобановского и Двуреченского сельских поселений о принятом решении в течение 7 дней со дня принятия настоящего постановления.

3. Настоящее постановление опубликовать в бюллетене муниципального образования «Пермский муниципальный район» и разместить на официальном сайте Пермского муниципального района [www.permraion.ru](http://www.permraion.ru).

4. Настоящее постановление вступает в силу со дня его официального опубликования.

И.п. главы муниципального района



В.П. Ваганов

Приложение 1  
к постановлению администрации  
Пермского муниципального района  
от 22.12.2020 № СЭД-2020-299-01-01-05.С-248

Изменения в проект межевания части территории Лобановского и Двуреченского сельских поселений Пермского муниципального района Пермского края с целью размещения линейного объекта – автомобильная дорога Лобаново – Насадка (уч. Лобаново – Мостовая), утвержденный постановлением администрации Пермского муниципального района 05.02.2020 № 42

В Томе 3 «Основная часть»:

1. Таблицу № 2 «Экспликация вновь формируемых земельных участков», раздела 7.1. «Формируемые земельные участки»:

Обозначение участка	Адрес	Площадь земельного участка, кв.м	Разрешенное использование	Вид образования
:ЗУ1	Пермский край, р.н Пермский, с/п Лобановское, с.Лобаново	31998,71	Улично – дорожная сеть	Образован путем формирования из земель населенных пунктов
:ЗУ2	Пермский край, р.н Пермский, с/п Лобановское, с.Лобаново	7562,76	Улично – дорожная сеть	Образован путем формирования из земель населенных пунктов
:ЗУ3	Пермский край, р.н Пермский, с/п Лобановское, л.Клестята	7937,83	Улично – дорожная сеть	Образован путем формирования из земель населенных пунктов
:ЗУ4	Пермский край, р.н Пермский, с/п Лобановское, л.Клестята	4382,57	Улично – дорожная сеть	Образован путем формирования из земель населенных пунктов
:ЗУ5	Пермский край, р.н Пермский, с/п Лобановское	8171,37	Размещение автомобильных дорог	Образован путем формирования из земель государственной и муниципальной собственности
:ЗУ6	Пермский край, р.н Пермский, с/п Лобановское, д.Горбуново	3455,27	Улично – дорожная сеть	Образован путем формирования из земель населенных пунктов
:ЗУ7	Пермский край, р.н Пермский, с/п	11947,38	Улично – дорожная сеть	Образован путем формирования из земель

	Лобановское, д.Горбуново			населенных пунктов
<b>:3У8</b>	Пермский край, р.н Пермский, с/п Лобановское, д.Горбуново	4363,46	Улично – дорожная сеть	Образован путем формирования из земель населенных пунктов
<b>:3У9</b>	Пермский край, р.н Пермский, с/п Лобановское	6755,75	Размещение автомобильных дорог	Образован путем формирования из земель государственной и муниципальной собственности
<b>:3У10</b>	Пермский край, р.н Пермский, с/п Лобановское	1194,27	Размещение автомобильных дорог	Образован путем формирования из земель государственной и муниципальной собственности
<b>:3У11</b>	Пермский край, р.н Пермский, с/п Лобановское, с.Кольцово	13765,74	Улично – дорожная сеть	Образован путем формирования из земель населенных пунктов
<b>:3У12</b>	Пермский край, р.н Пермский, с/п Лобановское	2034,80	Размещение автомобильных дорог	Образован путем формирования из земель государственной и муниципальной собственности
<b>:3У13</b>	Пермский край, р.н Пермский, с/п Лобановское	8219,16	Размещение автомобильных дорог	Образован путем формирования из земель государственной и муниципальной собственности
<b>3У14</b>	Пермский край, р.н Пермский, с/п Лобановское	112,90	Улично – дорожная сеть	Образован путем формирования из земель населенных пунктов
<b>3У15</b>	Пермский край, р.н Пермский, с/п Двуреченское	7776,70	Улично – дорожная сеть	Образован путем формирования из земель населенных пунктов
<b>3У16</b>	Пермский край, р.н Пермский, с/п Двуреченское	13127,95	Улично – дорожная сеть	Образован путем формирования из земель населенных пунктов
<b>3У17</b>	Пермский край, р.н Пермский, с/п Двуреченское	208,52	Улично – дорожная сеть	Образован путем формирования из земель населенных пунктов
<b>3У18</b>	Пермский край, р.н Пермский, с/п Двуреченское	227,33	Улично – дорожная сеть	Образован путем формирования из земель населенных пунктов
<b>3У19</b>	Пермский край, р.н Пермский, с/п Двуреченское	363,55	Улично – дорожная сеть	Образован путем формирования из земель населенных пунктов
<b>3У20</b>	Пермский край, р.н Пермский, с/п Двуреченское	206,11	Улично – дорожная сеть	Образован путем формирования из земель населенных пунктов
<b>3У21</b>	Пермский край, р.н Пермский, с/п Двуреченское	103,03	Улично – дорожная сеть	Образован путем формирования из земель населенных пунктов
<b>:3У22</b>	Пермский край, р.н Пермский, с/п Лобановское	143,4	Размещение автомобильных дорог	Образован путем формирования из земель государственной и муниципальной собственности



	Пермский край, р.н Пермский, с/п	1372,95	Размещение Автомобильных	Образован путем формирования из земель
<b>ЗУ23</b>	Двуреченское		дорог	государственной и муниципальной собственности
<b>ЗУ24</b>	Пермский край, р.н Пермский, с/п Двуреченское	1136,83	автомобильных дорог	формирования из земель государственной и муниципальной собственности
<b>ЗУ25</b>	Пермский край, р.н Пермский, с/п Двуреченское	233,68	Размещение автомобильных дорог	Образован путем формирования из земель государственной и муниципальной собственности

изложить в следующей редакции:

№ земельного участка на чертеже	Кадастровый номер земельного участка/Обозначение участка	Местоположение участка	Виды разрешенного использования	Площадь по проекту, кв.м.	Примечание
1	2	3	6	7	8
1	:ЗУ1	Пермский край, р-н Пермский, с/п Лобановское, с. Лобаново	Улично-дорожная сеть	36734	образование многоконтурного земельного участка из земель, находящихся в государственной или муниципальной собственности, состоящего из 2 контуров (29171,62 кв.м. и 7562,77 кв.м.)
2	:ЗУ2	Пермский край, р-н Пермский, с/п Лобановское, с. Лобаново	Улично-дорожная сеть	12856	образование земельного участка путем раздела земельного участка с кадастровым номером 59:32:0000000:72 с сохранением исходного.
3	:ЗУ3	Пермский край, р-н Пермский, с/п Лобановское	Размещение автомобильных дорог	280604	образование многоконтурного земельного участка путем раздела земельного участка с кадастровым номером 59:32:0000000:72 с сохранением исходного, состоящего из 7 контуров (17225,54 кв.м 25938,46 кв.м 139170,65 кв.м 1040,51 кв.м 52767,66 кв.м 15342,37 кв.м 29118,58 кв.м)
4	:ЗУ4	Пермский край, р-н Пермский, с/п Лобановское, д. Клестята	Улично-дорожная сеть	12746	образование земельного участка из земель, находящихся в государственной или муниципальной собственности
5	59:32:000000:72	Пермский край, р-н Пермский, с/п	Улично-дорожная сеть	1669	уточнение границ и площади земельного после образования

		Лобановское, д. Горбуново			земельного участка :ЗУ2. Преобразование из единого землепользования в земельный участок (прекращение существования обособленных (условных) участков, входящих в единое землепользование: 59:32:0890001:5050, 59:32:1260001:537
6	:ЗУ5	Пермский край, р-н Пермский, с/п Лобановское, д. Горбуново	Улично- дорожная сеть	22625	образование многоконтурного земельного участка из земель, находящихся в государственной или муниципальной собственности, состоящего из 2 контуров (18261,49 кв.м. и 4363,46 кв.м.)
7	:ЗУ6	Пермский край, р-н Пермский, с/п Лобановское, с. Кольцово	Улично- дорожная сеть	14132	образование земельного участка из земель, находящихся в государственной или муниципальной собственности
8	59:32:00000 00:73	Пермский край, р-н Пермский, с/п Двуреченское	Под объекты транспорта Автомобильного	134562	уточнение границ и площади земельного после образования земельного участка :ЗУ3. Преобразование из единого землепользования в многоконтурный земельный участок (прекращение существования обособленных (условных) участков, входящих в единое землепользование: 59:32:3960006:5165, 59:32:3880301:3, 59:32:3800002:2, 59:32:3710001:33, 59:32:3960006:5163, 59:32:3710001:32, 59:32:3800002:1, 59:32:3710001:34, 59:32:3890013:52, 59:32:3960006:5164, 59:32:3960008:103, 59:32:3780001:27, 59:32:3680012:576, 59:32:3890013:53, 59:32:3510301:4, 59:32:3510301:5), состоящего из состоящего из 5 контуров (4907,58 кв.м.; 68963,34 кв.м.; 25227,93 кв.м.; 29297,90 кв.м.; 6165,57 кв.м)
9	:ЗУ7	Пермский край, р-н Пермский, с/п Двуреченское, д. Дуброво	Улично- дорожная сеть	73	образование земельного участка из земель, находящихся в государственной или муниципальной собственности
10	:ЗУ8	Пермский край, р-н	Улично-	14667	образование многоконтурного

		Пермский, с/п Двуреченское Мостовая	дорожная сеть		земельного участка из земель, находящихся в государственной или муниципальной собственности, состоящего из 35 контуров (564,02 кв.м.; 219,74 кв.м.; 1153,93 кв.м.; 4,36 кв.м.; 417,67 кв.м.; 49,07 кв.м.; 188,45 кв.м.; 160,99 кв.м.; 102,53 кв.м.; 85,24 кв.м.; 2,20 кв.м.; 1625,80 кв.м.; 5,47 кв.м.; 793,61 кв.м.; 588,39 кв.м.; 549,07 кв.м.; 88,28 кв.м.; 82,65 кв.м.; 60,16 кв.м.; 2781,85 кв.м.; 992,40 кв.м.; 77,92 кв.м.; 141,39 кв.м.; 222,01 кв.м.; 941,62 кв.м.; 235,97 кв.м.; 49,09 кв.м.; 39,79 кв.м.; 762,10 кв.м.; 584,75 кв.м.; 138,99 кв.м.; 227,33 кв.м.; 363,54 кв.м.; 103,04 кв.м.; 263,80 кв.м.)
11	:ЗУ9	Пермский край, Пермский район, Лобановское с/п	Размещение автомобильных дорог	2678	образование земельного участка путем раздела земельного участка с кадастровым номером 59:32:3890013:79 с сохранением исходного
12	:ЗУ10	Пермский край, р-н Пермский, с/п Двуреченское Мостовая	Улично- дорожная сеть	6566	Образование многоконтурного земельного участка путем раздела земельного участка с кадастровым номером 59:32:1100001:2630 с сохранением исходного, состоящего из 4 контуров (110,35 кв.м.; 1648,94 кв.м.; 686,26 кв.м.; 4120,90 кв.м.)
13	:ЗУ11	Пермский край, р-н Пермский, с/п Двуреченское Мостовая	Улично- дорожная сеть	1702	Образование многоконтурного земельного участка путем раздела земельного участка с кадастровым номером 59:32:1100001:1907 с сохранением исходного, состоящего из 2 контуров (1286,20 кв.м.; 415,44 кв.м.)

2. Таблицу 5 «Экспликация земельных участков предлагаемых к изъятию для муниципальных нужд» раздела 7.3. «Формируемые земельные участки предлагаемых к изъятию для муниципальных нужд»:

Обозначение существующего земельного участка	Площадь земельного участка, кв.м	Категория земель существующего земельного участка	Разрешенное использование существующего земельного участка	Обозначение изымаемого земельного участка	Площадь земельного участка кв.м	Разрешенное использование земельного участка
59:32:0000000:7934	4 587 726	Земли сельскохозяйственного назначения	Для научно-исследовательских целей	59:32:3960006:7934:3У1	5273,77	Размещение автомобильных дорог
59:32:0000000:7934	4 587 726	Земли сельскохозяйственного назначения	Для научно-исследовательских целей	59:32:3960006:7934:3У2	5648,14	Размещение автомобильных дорог
59:32:0000000:7934	4 587 726	Земли сельскохозяйственного назначения	Для научно-исследовательских целей	59:32:3960006:7934:3У3	623,61	Размещение автомобильных дорог
59:32:3890013:346	226 858	Земли сельскохозяйственного назначения	Для иных видов сельскохозяйственного использования	59:32:3890013:346:3У1	465,81	Размещение автомобильных дорог
59:32:3890013:6	275 057	Земли сельскохозяйственного назначения	Для иных видов сельскохозяйственного использования	59:32:3890013:6:3У1	3219,72	Размещение автомобильных дорог
59:32:3780001:97	2987	Земли сельскохозяйственного назначения	Для ведения личного подсобного хозяйства	59:32:3780001:97:3У1	891,50	Размещение автомобильных дорог
59:32:3780001:51	186 089	Земли сельскохозяйственного назначения	Для ведения личного подсобного хозяйства	59:32:3780001:51:3У1	5828,36	Размещение автомобильных дорог
59:32:3780001:50	245 764	Земли сельскохозяйственного назначения	Для ведения сельскохозяйственного производства	59:32:3780001:50:3У1	3380,57	Размещение автомобильных дорог
59:32:3780001:50	245 764	Земли сельскохозяйственного назначения	Для ведения сельскохозяйственного производства	59:32:3780001:50:3У2	664,41	Размещение автомобильных дорог
59:32:3510301:11	3474	Земли лесного фонда.	Для размещения лесной растительности	59:32:3510301:11:3У1	381,54	Размещение автомобильных дорог
59:32:0000000:7702		Земли лесного фонда.	Для прочих объектов лесного хозяйства	59:32:0000000:7702:3У1	11731,63	Размещение автомобильных дорог



59:32:3710001: 116	182 668	Земли сельскохозяйственного назначения	Для сельскохозяйственного производства	59:32:3710001: :116:3У1	559,58	Размещение автомобильных дорог
59:32:3710001: 23	99 557	Земли сельскохозяйственного назначения	Для сельскохозяйственного производства	59:32:3710001: :23:3У1	9573,12	Размещение автомобильных дорог
59:32:3710001: 135	73 640	Земли сельскохозяйственного назначения	Для сельскохозяйственного производства	59:32:3710001: :135:3У1	779,49	Размещение автомобильных дорог
59:32:3710001: 135	73 640	Земли сельскохозяйственного назначения	Для сельскохозяйственного производства	59:32:3710001: :135:3У2	285,76	Размещение автомобильных дорог
59:32:3710001: 117	137 753	Земли сельскохозяйственного назначения	Для сельскохозяйственного производства	59:32:3710001: :117:3У1	1870,91	Размещение автомобильных дорог
59:32:3710001: 117	137 753	Земли сельскохозяйственного назначения	Для сельскохозяйственного производства	59:32:3710001: :117:3У2	6250,81	Размещение автомобильных дорог
59:32:3710001: 97	137 855	Земли сельскохозяйственного назначения	Для сельскохозяйственного производства	59:32:3710001: :97:3У1	29044,41	Размещение автомобильных дорог
59:32:3710001: 109	4846,0	Земли сельскохозяйственного назначения	Для сельскохозяйственного производства	59:32:3710001: :109:3У1	1903,27	Размещение автомобильных дорог
59:32:3710001: 107	213 852	Земли сельскохозяйственного назначения	Для сельскохозяйственного производства	59:32:3710001: :107:3У1	1201,98	Размещение автомобильных дорог
59:32:3710001: 129	29 035	Земли сельскохозяйственного назначения	Для сельскохозяйственного производства	59:32:3710001: :129:3У1	554,69	Размещение автомобильных дорог
59:32:3710001: 141	164 780	Земли сельскохозяйственного назначения	Для сельскохозяйственного производства	59:32:3710001: :141:3У1	5636,19	Размещение автомобильных дорог
59:32:0000000:: 12944	433 820	Земли сельскохозяйственного назначения	Для иных видов сельскохозяйственного использования	59:32:0000000:: :12944:3У1	10285,28	Размещение автомобильных дорог
59:32:0000000:: 12944	433 820	Земли сельскохозяйственного назначения	Для иных видов сельскохозяйственного использования	59:32:0000000:: :12944:3У2	23136,04	Размещение автомобильных дорог

		твенного назначения	венного использования			дорог
59:32:3710001:98	3601	Земли сельскохозяйственного назначения	Для сельскохозяйственного производства	59:32:3710001:98:3У1	1053,96	Размещение автомобильных дорог

изложить в следующей редакции:

Обозначение участка, предлагаемого к изъятию для муниципальных нужд	Кадастровый номер существующего земельного участка	Местоположение существующего участка	Виды разрешенного использования	Площадь по проекту, кв.м.	Примечание
1	2	3	4	5	6
59:32:0000000:95:3У1	59:32:0000000:0:95	Пермский край, Пермский район, Лобановское с/п, земли ПНИИСХ	Размещение автомобильных дорог	11689	образование многоконтурного земельного участка путем раздела земельного участка с кадастровым номером 59:32:0000000:95 с сохранением исходного, состоящего из 2 контуров (5273,80 кв.м; 6415,51 кв.м)
59:32:3890013:346:3У1	59:32:3890013:346	Пермский край, Пермский р-н, Лобановское с/п, в 0.8 км на северо-запад от д. Ключи	Размещение автомобильных дорог	465	-
59:32:3890013:6:3У1	59:32:3890013:6	Пермский край, Пермский р-н, Лобановское с/п, в 0,4 км на северо-запад от д. Ключи	Размещение автомобильных дорог	3220	-
59:32:3890013:767:3У1	59:32:3890013:767	Пермский край, Пермский р-н, Лобановское с/п	Размещение автомобильных дорог	1006	-
59:32:3780001:97:3У1	59:32:3780001:97	Пермский край, Пермский р-н, Лобановское с/п, в 0,45 км северо-восточнее с. Кольцово	Размещение автомобильных дорог	891	-
59:32:3780001:51:3У1	59:32:3780001:51	Пермский край, Пермский район, Лобановское с/п, в 0.1 км на юго-восток от д. Кольцово	Размещение автомобильных дорог	5828	-
59:32:3780001:50:3У1	59:32:3780001:50	Пермский край, Пермский район, Лобановское с/п, в 0.1 км на юго-восток от д. Кольцово	Размещение автомобильных дорог	4045	образование многоконтурного земельного участка путем раздела земельного участка с кадастровым номером 59:32:3780001:50 с сохранением исходного, состоящего из 2 контуров (3380,62 кв.м; 664,39 кв.м)
59:00:0000000:7702:3У1	59:00:0000000:7702	Пермский край, Пермский муниципальный район, Пермское лесничество,	Размещение автомобильных дорог	12803	образование многоконтурного земельного участка путем раздела земельного участка с кадастровым номером 59:00:0000000:7702 с

		Култаевское участковое лесничество, кварталы № 217, 218, 219, 220, 221, 232, 233, 234, 235, 240, 241, 242, 246, 247, 248, Лобановское участковое лесничество, кварталы №№ 131, 132, 142, 143			сохранением исходного, состоящего из 3 контуров (359,41 кв.м; 11731,63 кв.м.; 711,75 кв.м)
59:32:3710001:116:3У1	59:32:3710001:116	Пермский край, р-н Пермский, с.п. Двуреченское, в 5,200 км, по направлению на юго-запад от п. Горный	Размещение автомобильных дорог	560	-
59:32:3710001:23:3У1	59:32:3710001:23	Пермский край, р-н Пермский, с.п. Двуреченское, в 5,24 км, по направлению на юго-запад от п. Горный	Размещение автомобильных дорог	9573	-
59:32:3710001:135:3У1	59:32:3710001:135	Пермский край, р-н Пермский, с.п. Двуреченское, в 4.660 км, по направлению на юго-запад от п. Горный	Размещение автомобильных дорог	1047	изъятие многоконтурного земельного участка, состоящего из 2 контуров (781,27 кв.м; 266,03 кв.м)
59:32:3710001:117:3У1	59:32:3710001:117	край Пермский, р-н Пермский, с/п Двуреченское, п. Горный, п. Горный	Размещение автомобильных дорог	8122	изъятие многоконтурного земельного участка, состоящего из 2 контуров (1870,90 кв.м; 6250,81 кв.м)
59:32:3710001:97:3У1	59:32:3710001:97	Пермский край, р-н Пермский, с.п. Двуреченское, в 2.430 км, по направлению на юго-запад от п. Горный	Размещение автомобильных дорог	27760	-
59:32:3710001:151:3У1	59:32:3710001:151	Пермский край, Пермский район, Двуреченское с/п, в 1.30 км юго-западнее п. Горный	Размещение автомобильных дорог	2743	изъятие многоконтурного земельного участка, состоящего из 3 контуров (1372,97 кв.м; 1136,80 кв.м; 233,67)
59:32:3710001:109:3У1	59:32:3710001:109	край Пермский, р-н Пермский, с/п Двуреченское, п. Горный, п. Горный	Размещение автомобильных дорог	1903	-
59:32:3710001:107:3У1	59:32:3710001:107	Пермский край, р-н Пермский, с.п. Двуреченское, в 0.880 км, по направлению на юг от п. Горный	Размещение автомобильных дорог	1202	-
59:32:3710001:129:3У1	59:32:3710001:129	Пермский край, р-н Пермский, с.п. Двуреченское, в 0,920 км, по направлению на северо-запад от д. Дуброво	Размещение автомобильных дорог	555	-
59:32:3710001:141:3У1	59:32:3710001:141	Пермский край, р-н Пермский, с.п. Двуреченское, в 0.810 км, по направлению на юго-запад от п. Горный	Размещение автомобильных дорог	5807	-
59:32:0000000:12944:3У1	59:32:0000000:12944:3У1	Пермский край, Пермский район, Двуреченское с/п, в 0,92 км северо-	Размещение автомобильных дорог	33460	изъятие многоконтурного земельного участка, состоящего из 2 контуров (10285,27 кв.м; 23174,39 кв.м)

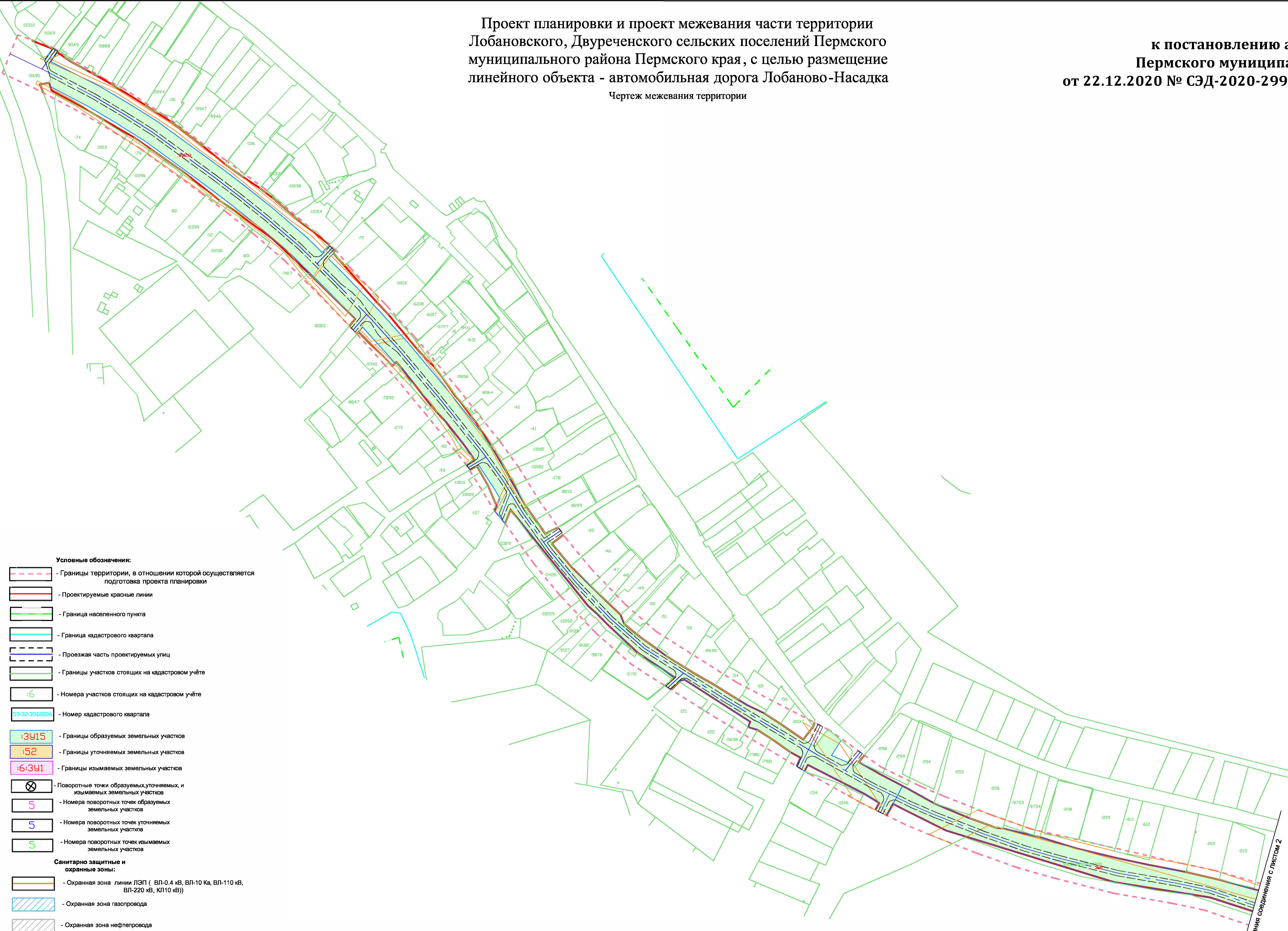
		восточнее д. Дуброво			
59:32:3710001:98:3 У1	59:32:37100 01:98	край Пермский, р-н Пермский, с/п Двуреченское, п. Горный, п. Горный	Размещение автомобильны х дорог	1054	-

3. Чертеж межевания территории изложить в новой редакции согласно приложению 2 к настоящему постановлению.



Проект планировки и проект межевания части территории  
 Лобановского, Двуреченского сельских поселений Пермского  
 муниципального района Пермского края, с целью размещения  
 линейного объекта - автомобильная дорога Лобаново-Насадка  
 Чертеж межевания территории

Приложение 2  
 к постановлению администрации  
 Пермского муниципального района  
 от 22.12.2020 № СЭД-2020-299-01-01-05.С-248



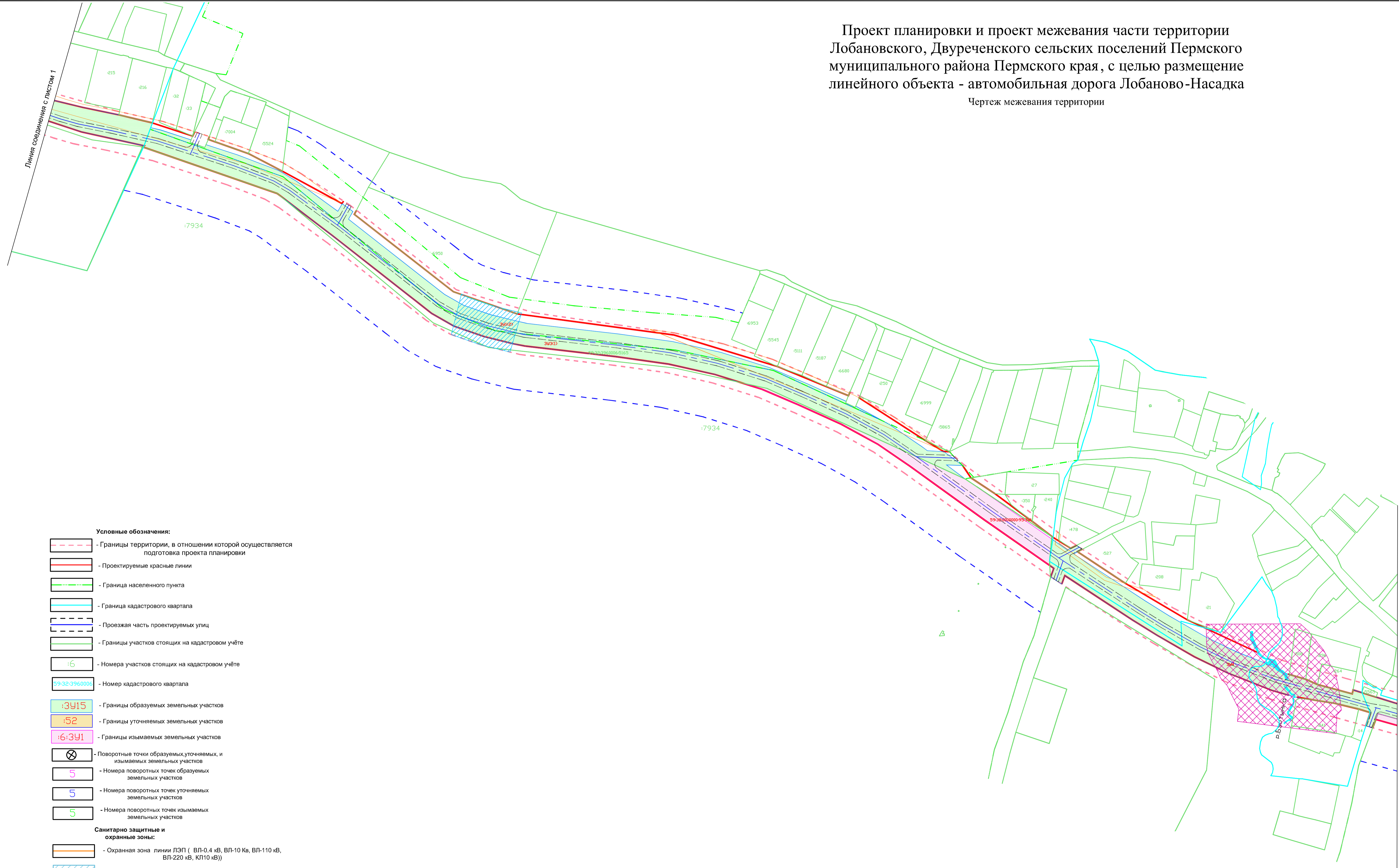
- Условные обозначения:**
- Границы территории, в отношении которой осуществляется подготовка проекта планировки
  - Проектируемые красные линии
  - Граница населенного пункта
  - Граница кадастрового квартала
  - Проезжая часть проектируемых улиц
  - Границы участков стоящих на кадастровом учёте
  - Номера участков стоящих на кадастровом учёте
  - Номер кадастрового квартала
  - Границы образуемых земельных участков
  - Границы уточняемых земельных участков
  - Границы изымаемых земельных участков
  - Поворотные точки образуемых, уточняемых, и изымаемых земельных участков
  - Номера поворотных точек образуемых земельных участков
  - Номера поворотных точек уточняемых земельных участков
  - Номера поворотных точек изымаемых земельных участков
- Санитарно защитные и охранные зоны:**
- Охранная зона линии ЛЭП ( ВЛ-0.4 кВ, ВЛ-10 кВ, ВЛ-110 кВ, ВЛ-220 кВ, КЛ110 кВ))
  - Охранная зона газопровода
  - Охранная зона нефтепровода
  - Охранная зона линии связи
  - Охранная зона теплотрассы
  - Придорожная полоса
  - Водоохранная зона реки

Линия совмещения с листом 2

Проект планировки и проект межевания части территории Лобановского, Двуреченского сельских поселений Пермского муниципального района Пермского края, с целью размещения линейного объекта - автомобильная дорога Лобаново-Насадка						Статья	Лист	Листов
Проект межевания территории. Основной чертеж						ПП	1	2
Исполнитель	Ермилов В.Ю.					ООО "Центр проектирования"		
Проверил						М 1:2000		






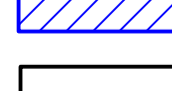


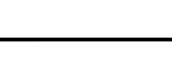
Проект планировки и проект межевания части территории Лобановского, Двуреченского сельских поселений Пермского муниципального района Пермского края, с целью размещения линейного объекта - автомобильная дорога Лобаново-Насадка  
Чертеж межевания территории



**Условные обозначения:**

-  - Границы территории, в отношении которой осуществляется подготовка проекта планировки
-  - Проектируемые красные линии
-  - Граница населенного пункта
-  - Граница кадастрового квартала
-  - Проезжая часть проектируемых улиц
-  - Границы участков стоящих на кадастровом учёте
-  - Номера участков стоящих на кадастровом учёте
-  - Номер кадастрового квартала
-  - Границы образуемых земельных участков
-  - Границы уточняемых земельных участков
-  - Границы изымаемых земельных участков
-  - Поворотные точки образуемых, уточняемых, и изымаемых земельных участков
-  - Номера поворотных точек образуемых земельных участков
-  - Номера поворотных точек уточняемых земельных участков
-  - Номера поворотных точек изымаемых земельных участков

**Санитарно защитные и охранные зоны:**

-  - Охранная зона линии ЛЭП ( ВЛ-0.4 кВ, ВЛ-10 Кв, ВЛ-110 кВ, ВЛ-220 кВ, КЛ10 кВ))
-  - Охранная зона газопровода
-  - Охранная зона нефтепровода
-  - Охранная зона линии связи
-  - Охранная зона теплотрассы
-  - Придорожная полоса
-  - Водоохранная зона реки

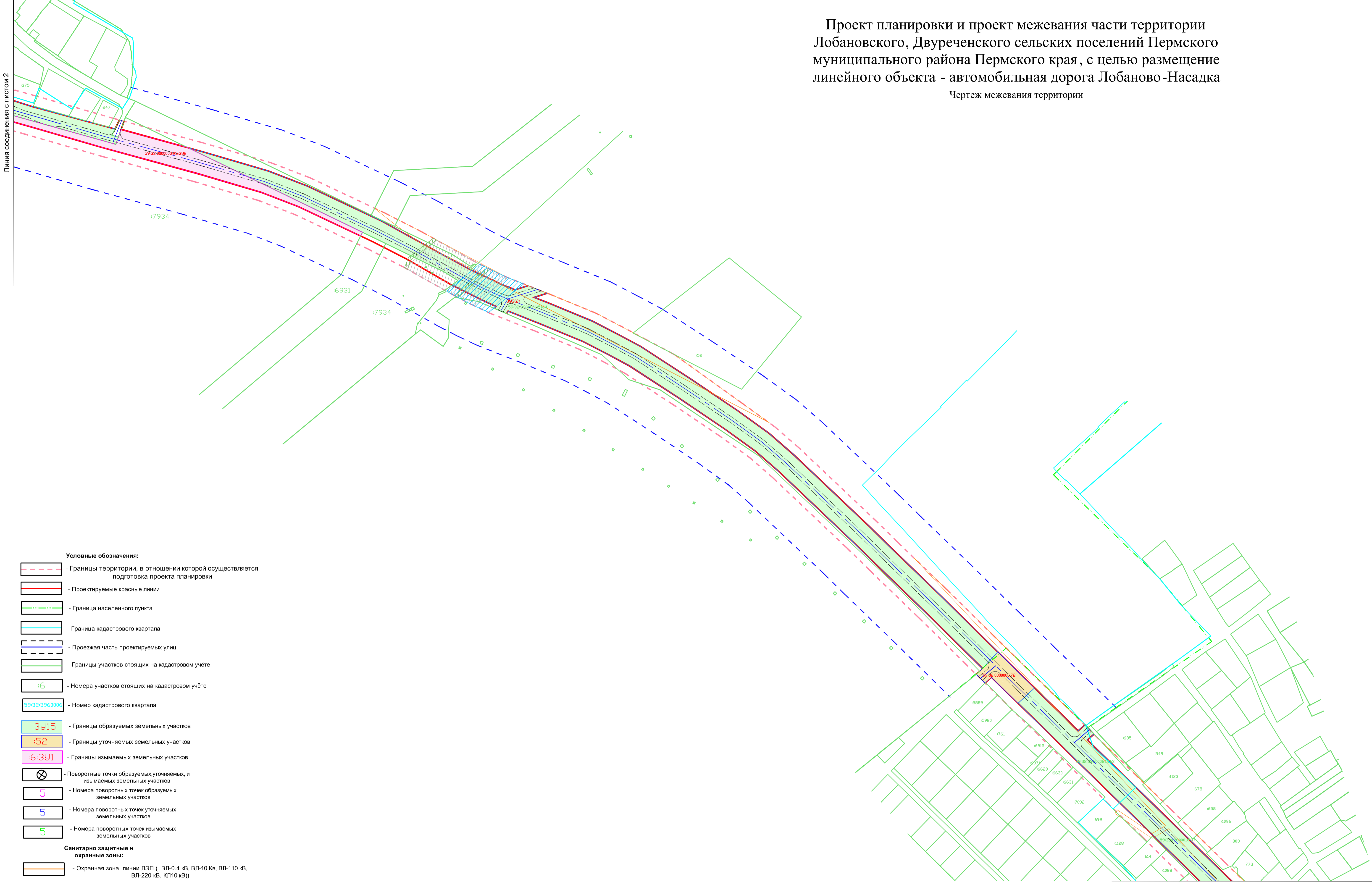
Проект планировки и проект межевания части территории Лобановского, Двуреченского сельских поселений Пермского муниципального района Пермского края, с целью размещения линейного объекта - автомобильная дорога Лобаново-Насадка						Этап	Лист	Листов
Изм.	Коп.уч.	Лист	№ док.	Подпись	Дата	ПП	1	2
Проект межевания территории. Основной чертёж								
Исполнитель: Ермилов В Ю						ООО "Центр проектирования"		
Проверил:						Чертеж межевания территории М 1:2000		

Линия соединения с листом 1

Линия соединения с листом 3



Проект планировки и проект межевания части территории Лобановского, Двуреченского сельских поселений Пермского муниципального района Пермского края, с целью размещения линейного объекта - автомобильная дорога Лобаново-Насадка  
Чертеж межевания территории



Линия соединения с листом 2

Линия соединения с листом 4

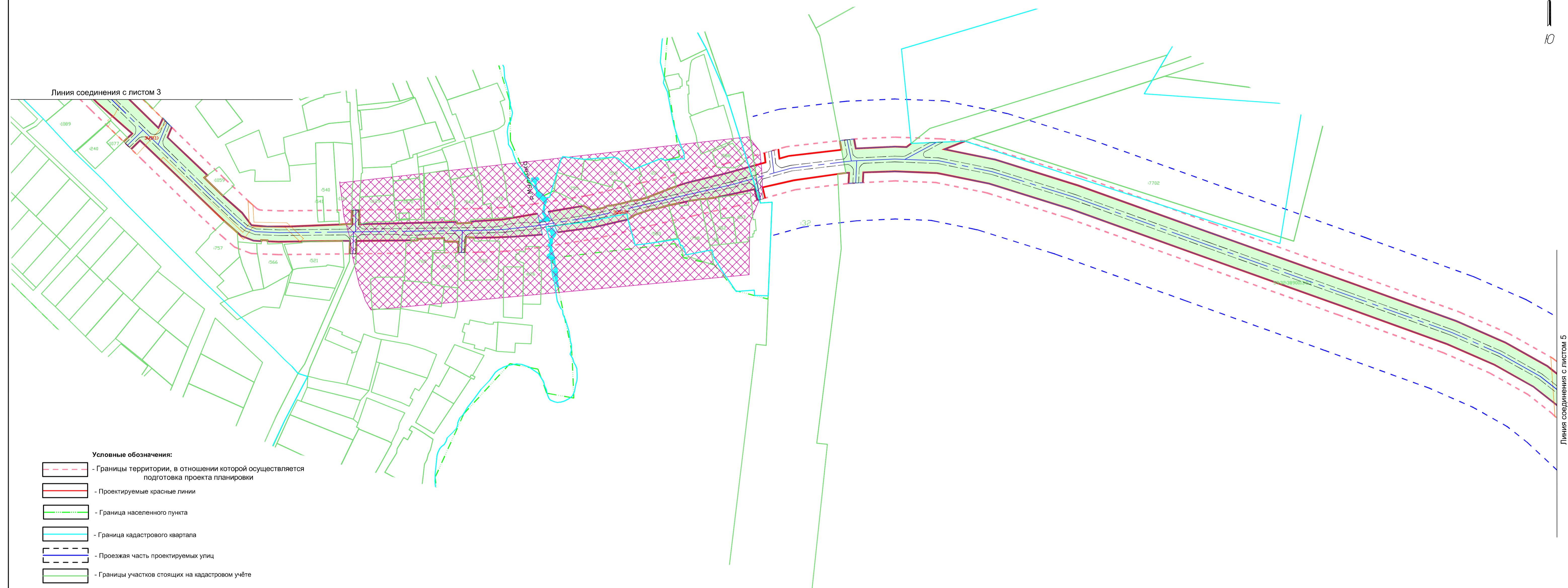
**Условные обозначения:**

- Границы территории, в отношении которой осуществляется подготовка проекта планировки
  - Проектируемые красные линии
  - Граница населенного пункта
  - Граница кадастрового квартала
  - Проезжая часть проектируемых улиц
  - Границы участков стоящих на кадастровом учёте
  - Номера участков стоящих на кадастровом учёте
  - Номер кадастрового квартала
  - Границы образуемых земельных участков
  - Границы уточняемых земельных участков
  - Границы изымаемых земельных участков
  - Поворотные точки образуемых, уточняемых, и изымаемых земельных участков
  - Номера поворотных точек образуемых земельных участков
  - Номера поворотных точек уточняемых земельных участков
  - Номера поворотных точек изымаемых земельных участков
- Санитарно защитные и охранные зоны:**
- Охранная зона линии ЛЭП ( ВЛ-0,4 кВ, ВЛ-10 кВ, ВЛ-110 кВ, ВЛ-220 кВ, КЛ110 кВ))
  - Охранная зона газопровода
  - Охранная зона нефтепровода
  - Охранная зона линии связи
  - Охранная зона теплотрассы
  - Придорожная полоса
  - Водоохранная зона реки

Проект планировки и проект межевания части территории Лобановского, Двуреченского сельских поселений Пермского муниципального района Пермского края, с целью размещения линейного объекта - автомобильная дорога Лобаново-Насадка						Этап	Лист	Листов
Проект межевания территории. Основной чертеж						ПП	1	2
Изм.	Кол.уч.	Лист	№ док.	Подпись	Дата	ООО "Центр проектирования"		
Исполнитель	Ермилов В Ю					Чертеж межевания территории		
Проверил						М 1:2000		



Проект планировки и проект межевания части территории  
 Лобановского, Двуреченского сельских поселений Пермского  
 муниципального района Пермского края, с целью размещения  
 линейного объекта - автомобильная дорога Лобаново-Насадка  
 Чертеж межевания территории



Линия соединения с листом 3

Линия соединения с листом 5

**Условные обозначения:**

- Границы территории, в отношении которой осуществляется подготовка проекта планировки
  - Проектируемые красные линии
  - Граница населенного пункта
  - Граница кадастрового квартала
  - Проезжая часть проектируемых улиц
  - Границы участков стоящих на кадастровом учёте
  - Номера участков стоящих на кадастровом учёте
  - Номер кадастрового квартала
  - Границы образуемых земельных участков
  - Границы уточняемых земельных участков
  - Границы изымаемых земельных участков
  - Поворотные точки образуемых, уточняемых, и изымаемых земельных участков
  - Номера поворотных точек образуемых земельных участков
  - Номера поворотных точек уточняемых земельных участков
  - Номера поворотных точек изымаемых земельных участков
- Санитарно защитные и охранные зоны:**
- Охранная зона линии ЛЭП ( ВЛ-0,4 кВ, ВЛ-10 кВ, ВЛ-110 кВ, ВЛ-220 кВ, КЛ10 кВ))
  - Охранная зона газопровода
  - Охранная зона нефтепровода
  - Охранная зона линии связи
  - Охранная зона теплотрассы
  - Придорожная полоса
  - Водоохранная зона реки

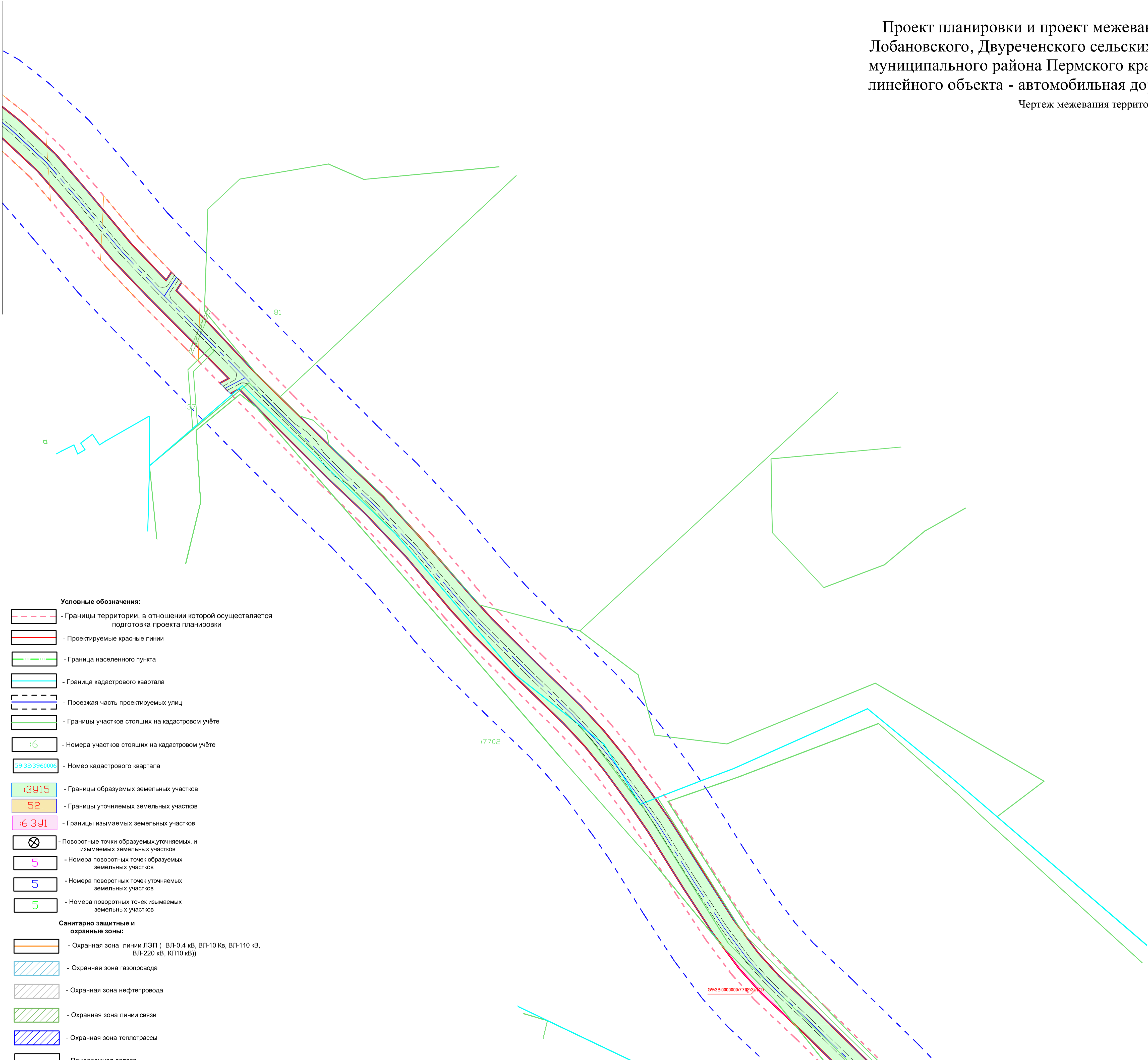
Проект планировки и проект межевания части территории Лобановского, Двуреченского сельских поселений Пермского муниципального района Пермского края, с целью размещения линейного объекта - автомобильная дорога Лобаново-Насадка						Этап	Лист	Листов
Проект межевания территории. Основной чертёж						ПП	1	2
Исполнитель	Ермилов В Ю					ООО "Центр проектирования"		
Проверил						М 1:2000		



Проект планировки и проект межевания части территории  
 Лобановского, Двуреченского сельских поселений Пермского  
 муниципального района Пермского края, с целью размещения  
 линейного объекта - автомобильная дорога Лобаново-Насадка  
 Чертеж межевания территории



Линия соединения с листом 4



**Условные обозначения:**

- Границы территории, в отношении которой осуществляется подготовка проекта планировки
- Проектируемые красные линии
- Граница населенного пункта
- Граница кадастрового квартала
- Проезжая часть проектируемых улиц
- Границы участков стоящих на кадастровом учёте
- Номера участков стоящих на кадастровом учёте
- Номер кадастрового квартала
- Границы образуемых земельных участков
- Границы уточняемых земельных участков
- Границы изымаемых земельных участков
- Поворотные точки образуемых, уточняемых, и изымаемых земельных участков
- Номера поворотных точек образуемых земельных участков
- Номера поворотных точек уточняемых земельных участков
- Номера поворотных точек изымаемых земельных участков

**Санитарно защитные и охранные зоны:**


- Охранная зона линии ЛЭП ( ВЛ-0,4 кВ, ВЛ-10 Кв, ВЛ-110 кВ, ВЛ-220 кВ, КЛ10 кВ))
- Охранная зона газопровода
- Охранная зона нефтепровода
- Охранная зона линии связи
- Охранная зона теплотрассы
- Придорожная полоса
- Водоохранная зона реки

Линия соединения с листом 6


						Проект планировки и проект межевания части территории Лобановского, Двуреченского сельских поселений Пермского муниципального района Пермского края, с целью размещения линейного объекта - автомобильная дорога Лобаново-Насадка		
Изм.	Кол.уч.	Лист	№ док.	Подпись	Дата	Этап	Лист	Листов
						Проект межевания территории. Основной чертеж	ПП	1 2
Исполнитель	Ермилов В Ю					Чертеж межевания территории М 1:2000		
Проверил						ООО "Центр проектирования"		

# Проект планировки и проект межевания части территории Лобановского, Двуреченского сельских поселений Пермского муниципального района Пермского края, с целью размещения линейного объекта - автомобильная дорога Лобаново-Насадка

Чертеж межевания территории



**Условные обозначения:**

-  - Границы территории, в отношении которой осуществляется подготовка проекта планировки
  -  - Проектируемые красные линии
  -  - Граница населенного пункта
  -  - Граница кадастрового квартала
  -  - Проезжая часть проектируемых улиц
  -  - Границы участков стоящих на кадастровом учёте
  -  - Номера участков стоящих на кадастровом учёте
  -  - Номер кадастрового квартала
  -  - Границы образуемых земельных участков
  -  - Границы уточняемых земельных участков
  -  - Границы изымаемых земельных участков
  -  - Поворотные точки образуемых, уточняемых, и изымаемых земельных участков
  -  - Номера поворотных точек образуемых земельных участков
  -  - Номера поворотных точек уточняемых земельных участков
  -  - Номера поворотных точек изымаемых земельных участков
- Санитарно защитные и охранные зоны:**
-  - Охранная зона линии ЛЭП ( ВЛ-0,4 кВ, ВЛ-10 Кв, ВЛ-110 кВ, ВЛ-220 кВ, КЛ110 кВ))
  -  - Охранная зона газопровода
  -  - Охранная зона нефтепровода
  -  - Охранная зона линии связи
  -  - Охранная зона теплотрассы
  -  - Придорожная полоса
  -  - Водоохранная зона реки

						Проект планировки и проект межевания части территории Лобановского, Двуреченского сельских поселений Пермского муниципального района Пермского края, с целью размещения линейного объекта - автомобильная дорога Лобаново-Насадка		
Изм.	Кол.уч.	Лист	№ док.	Подпись	Дата	Этап	Лист	Листов
						Проект межевания территории . Основной чертёж	ПП	1 2
Исполнитель	Ермилов В Ю					Чертеж межевания территории М 1:2000		
Проверил						ООО "Центр проектирования"		



Проект планировки и проект межевания части территории  
 Лобановского, Двуреченского сельских поселений Пермского  
 муниципального района Пермского края, с целью размещения  
 линейного объекта - автомобильная дорога Лобаново-Насадка  
 Чертеж межевания территории



Линия соединения с листом 6

Линия соединения с листом 8

- Условные обозначения:**
- Границы территории, в отношении которой осуществляется подготовка проекта планировки
  - Проектируемые красные линии
  - Граница населенного пункта
  - Граница кадастрового квартала
  - Проезжая часть проектируемых улиц
  - Границы участков стоящих на кадастровом учёте
  - Номера участков стоящих на кадастровом учёте
  - Номер кадастрового квартала
  - Границы образуемых земельных участков
  - Границы уточняемых земельных участков
  - Границы изымаемых земельных участков
  - Поворотные точки образуемых, уточняемых, и изымаемых земельных участков
  - Номера поворотных точек образуемых земельных участков
  - Номера поворотных точек уточняемых земельных участков
  - Номера поворотных точек изымаемых земельных участков
- Санитарно защитные и охранные зоны:**
- Охранная зона линии ЛЭП ( ВЛ-0,4 кВ, ВЛ-10 Кв, ВЛ-110 кВ, ВЛ-220 кВ, КЛ110 кВ))
  - Охранная зона газопровода
  - Охранная зона нефтепровода
  - Охранная зона линии связи
  - Охранная зона теплотрассы
  - Придорожная полоса
  - Водоохранная зона реки

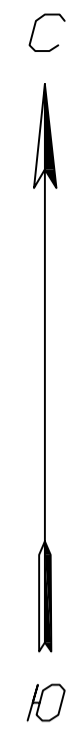
Проект планировки и проект межевания части территории Лобановского, Двуреченского сельских поселений Пермского муниципального района Пермского края, с целью размещения линейного объекта - автомобильная дорога Лобаново-Насадка						Этап	Лист	Листов
Изм.	Коп.уч.	Лист	№ док.	Подпись	Дата	ПП	1	2
Проект межевания территории. Основной чертеж								
Чертеж межевания территории М 1:2000						ООО "Центр проектирования"		
Исполнитель	Ермилов В Ю							
Проверил								








Проект планировки и проект межевания части территории Лобановского, Двуреченского сельских поселений Пермского муниципального района Пермского края, с целью размещения линейного объекта - автомобильная дорога Лобаново-Насадка  
Чертеж межевания территории



- Условные обозначения:**
- Границы территории, в отношении которой осуществляется подготовка проекта планировки
  - Проектируемые красные линии
  - Граница населенного пункта
  - Граница кадастрового квартала
  - Проезжая часть проектируемых улиц
  - Границы участков стоящих на кадастровом учёте
  - Номера участков стоящих на кадастровом учёте
  - Номер кадастрового квартала
  - Границы образуемых земельных участков
  - Границы уточняемых земельных участков
  - Границы изымаемых земельных участков
  - Поворотные точки образуемых, уточняемых, и изымаемых земельных участков
  - Номера поворотных точек образуемых земельных участков
  - Номера поворотных точек уточняемых земельных участков
  - Номера поворотных точек изымаемых земельных участков
- Санитарно защитные и охранные зоны:**
- Охранная зона линии ЛЭП ( ВЛ-0,4 кВ, ВЛ-10 Кв, ВЛ-110 кВ, ВЛ-220 кВ, КП10 кВ))
  - Охранная зона газопровода
  - Охранная зона нефтепровода
  - Охранная зона линии связи
  - Охранная зона теплотрассы
  - Придорожная полоса
  - Водоохранная зона реки



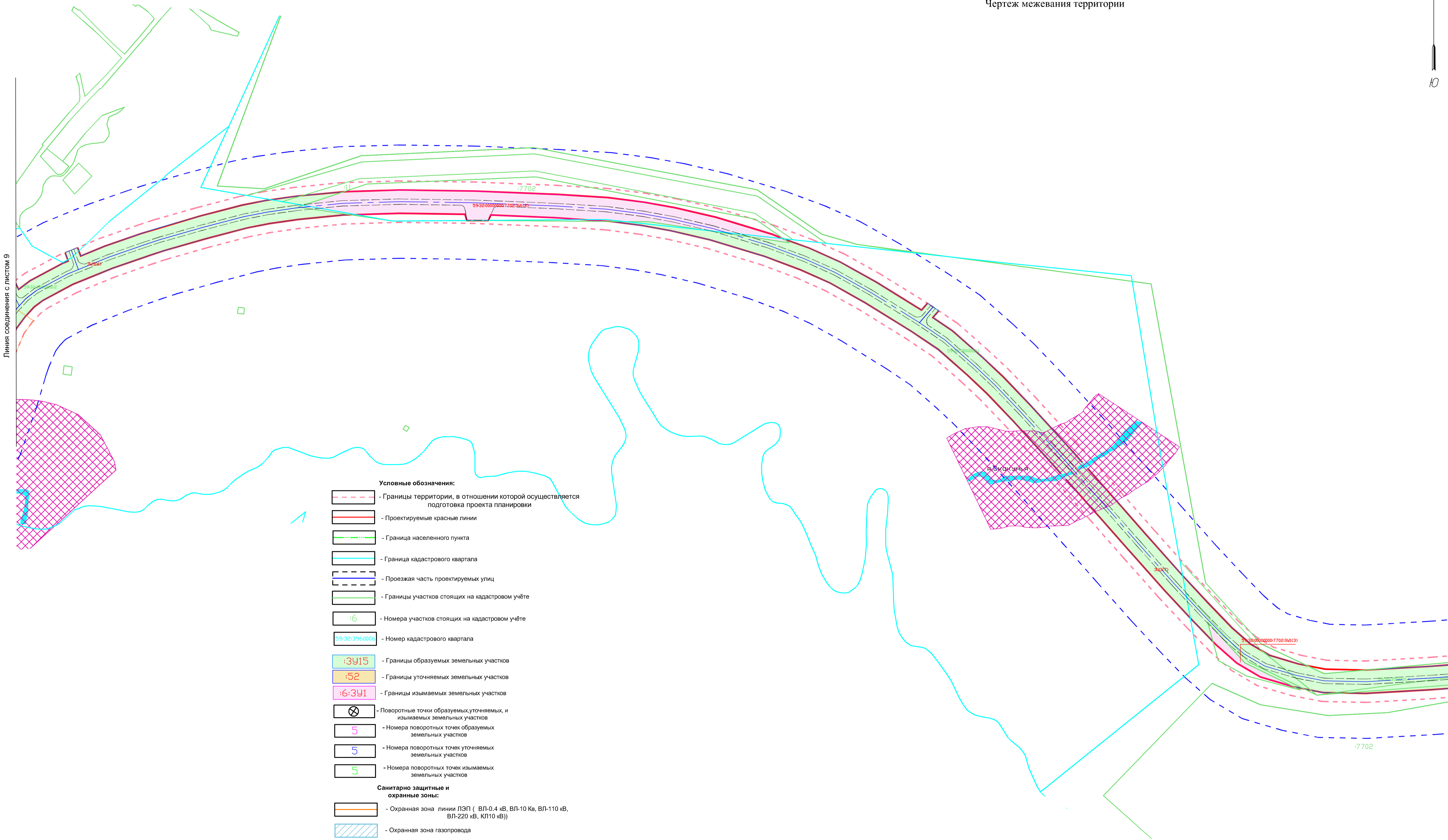
Линия соединения с листом 8

Линия соединения с листом 10

						Проект планировки и проект межевания части территории Лобановского, Двуреченского сельских поселений Пермского муниципального района Пермского края, с целью размещения линейного объекта - автомобильная дорога Лобаново-Насадка		
Изм.	Кол.уч.	Лист	№ док.	Подпись	Дата	Этап	Лист	Листов
						Проект межевания территории. Основной чертёж	ПП	1 2
Исполнитель	Ермилов В Ю					Чертеж межевания территории М 1:2000		
Проверил						ООО "Центр проектирования"		



Проект планировки и проект межевания части территории  
 Лобановского, Двуреченского сельских поселений Пермского  
 муниципального района Пермского края, с целью размещения  
 линейного объекта - автомобильная дорога Лобаново-Насадка  
 Чертеж межевания территории

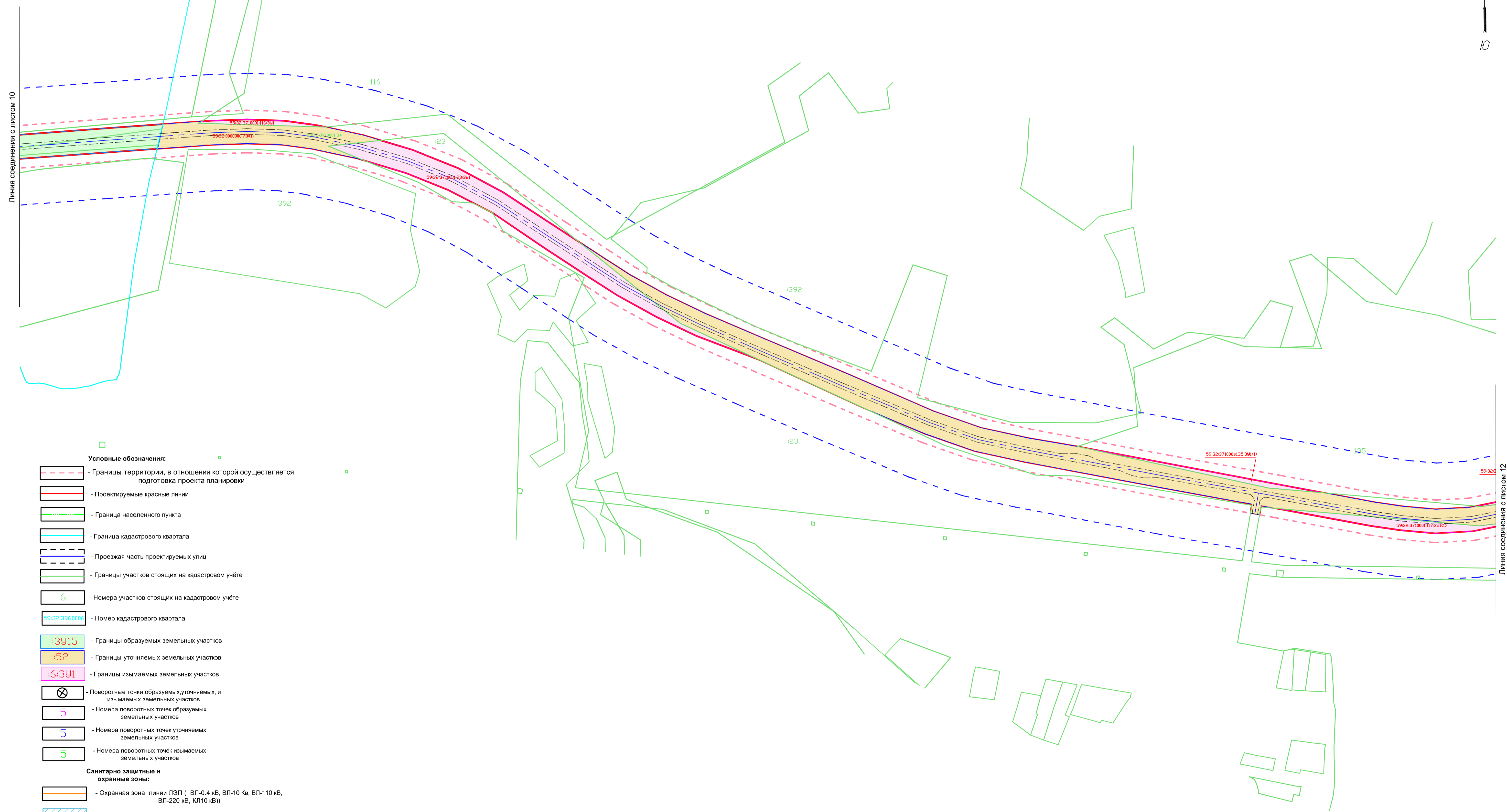


- Условные обозначения:**
- Границы территории, в отношении которой осуществляется подготовка проекта планировки
  - Проектируемые красные линии
  - Граница населенного пункта
  - Граница кадастрового квартала
  - Проезжая часть проектируемых улиц
  - Границы участков стоящих на кадастровом учёте
  - Номера участков стоящих на кадастровом учёте
  - Номер кадастрового квартала
  - Границы образуемых земельных участков
  - Границы уточняемых земельных участков
  - Границы изымаемых земельных участков
  - Поворотные точки образуемых, уточняемых, и изымаемых земельных участков
  - Номера поворотных точек образуемых земельных участков
  - Номера поворотных точек уточняемых земельных участков
  - Номера поворотных точек изымаемых земельных участков
- Санитарно защитные и охранные зоны:**
- Охранная зона линии ЛЭП ( ВЛ-0,4 кВ, ВЛ-10 кВ, ВЛ-110 кВ, ВЛ-220 кВ, КЛ10 кВ))
  - Охранная зона газопровода
  - Охранная зона нефтепровода
  - Охранная зона линии связи
  - Охранная зона теплотрассы
  - Придорожная полоса
  - Водоохранная зона реки

Проект планировки и проект межевания части территории Лобановского, Двуреченского сельских поселений Пермского муниципального района Пермского края, с целью размещения линейного объекта - автомобильная дорога Лобаново-Насадка						Этап	Лист	Листов
Им.	Кал.уч.	Лист	№ док.	Подпись	Дата	ПП	1	2
Проект межевания территории. Основной чертеж								
Чертеж межевания территории М 1:2000						ООО "Центр проектирования"		



Проект планировки и проект межевания части территории  
 Лобановского, Двуреченского сельских поселений Пермского  
 муниципального района Пермского края, с целью размещения  
 линейного объекта - автомобильная дорога Лобаново-Насадка  
 Чертеж межевания территории



Линия соединения с листом 10

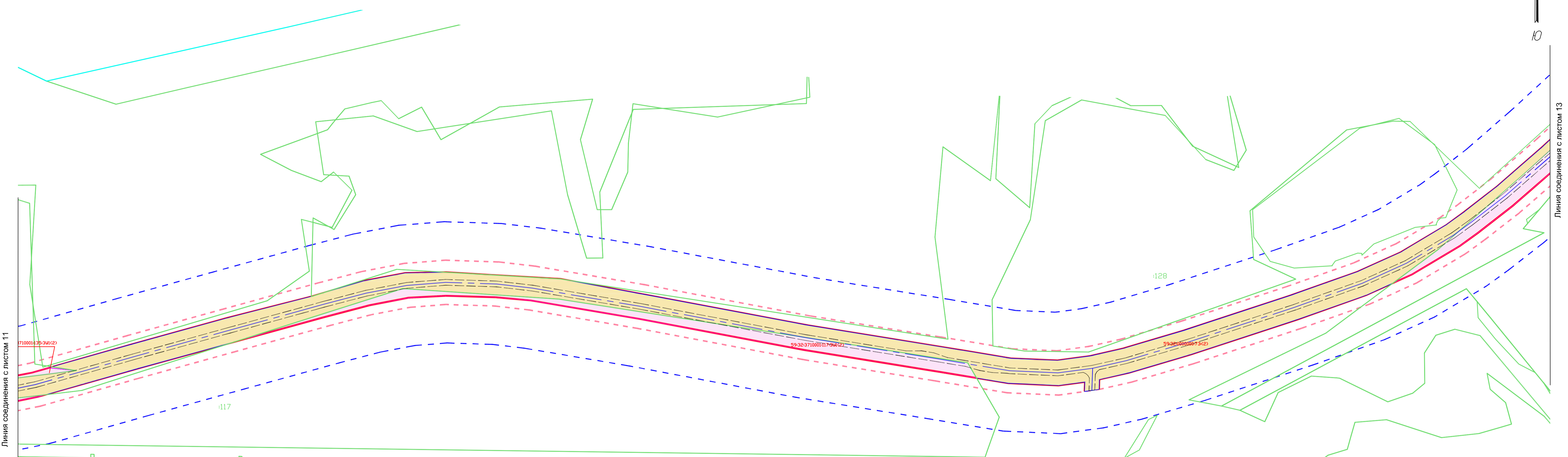

Линия соединения с листом 12

**Условные обозначения:**

- Границы территории, в отношении которой осуществляется подготовка проекта планировки
- Проектируемые красные линии
- Граница населенного пункта
- Граница кадастрового квартала
- Проезжая часть проектируемых улиц
- Границы участков стоящих на кадастровом учёте
- Номера участков стоящих на кадастровом учёте
- Номер кадастрового квартала
- Границы образуемых земельных участков
- Границы уточняемых земельных участков
- Границы изымаемых земельных участков
- Поворотные точки образуемых, уточняемых, и изымаемых земельных участков
- Номера поворотных точек образуемых земельных участков
- Номера поворотных точек уточняемых земельных участков
- Номера поворотных точек изымаемых земельных участков
- Санитарно защитные и охранные зоны:**
- Охранная зона линии ЛЭП ( ВЛ-0,4 кВ, ВЛ-10 Кв, ВЛ-110 кВ, ВЛ-220 кВ, КЛ10 кВ))
- Охранная зона газопровода
- Охранная зона нефтепровода
- Охранная зона линии связи
- Охранная зона теплотрассы
- Придорожная полоса
- Водоохранная зона реки

Проект планировки и проект межевания части территории Лобановского, Двуреченского сельских поселений Пермского муниципального района Пермского края, с целью размещения линейного объекта - автомобильная дорога Лобаново-Насадка						Этап	Лист	Листов
Проект межевания территории. Основной чертеж						ПП	1	2
Изм.	Коп.уч.	Лист	№ док.	Подпись	Дата	ООО "Центр проектирования"		
				Ермилов В Ю		Чертеж межевания территории М 1:2000		
Исполнитель	Проверил							

Проект планировки и проект межевания части территории  
 Лобановского, Двуреченского сельских поселений Пермского  
 муниципального района Пермского края, с целью размещения  
 линейного объекта - автомобильная дорога Лобаново-Насадка  
 Чертеж межевания территории



Линия соединения с листом 11

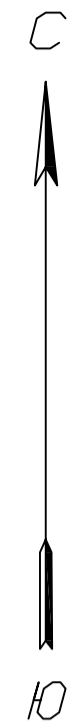
Линия соединения с листом 13

**Условные обозначения:**

- Границы территории, в отношении которой осуществляется подготовка проекта планировки
  - Проектируемые красные линии
  - Граница населенного пункта
  - Граница кадастрового квартала
  - Проезжая часть проектируемых улиц
  - Границы участков стоящих на кадастровом учёте
  - Номера участков стоящих на кадастровом учёте
  - Номер кадастрового квартала
  - Границы образуемых земельных участков
  - Границы уточняемых земельных участков
  - Границы изымаемых земельных участков
  - Поворотные точки образуемых, уточняемых, и изымаемых земельных участков
  - Номера поворотных точек образуемых земельных участков
  - Номера поворотных точек уточняемых земельных участков
  - Номера поворотных точек изымаемых земельных участков
- Санитарно защитные и охранные зоны:**
- Охранная зона линии ЛЭП ( ВЛ-0,4 кВ, ВЛ-10 Кв, ВЛ-110 кВ, ВЛ-220 кВ, КЛ10 кВ))
  - Охранная зона газопровода
  - Охранная зона нефтепровода
  - Охранная зона линии связи
  - Охранная зона теплотрассы
  - Придорожная полоса
  - Водоохранная зона реки

						Проект планировки и проект межевания части территории Лобановского, Двуреченского сельских поселений Пермского муниципального района Пермского края, с целью размещения линейного объекта - автомобильная дорога Лобаново-Насадка		
Изм.	Кол.уч.	Лист	№ док.	Подпись	Дата	Этап	Лист	Листов
						Проект межевания территории. Основной чертёж	ПП	1 2
Исполнитель	Ермилов В Ю					Чертеж межевания территории М 1:2000		
Проверил						ООО "Центр проектирования"		

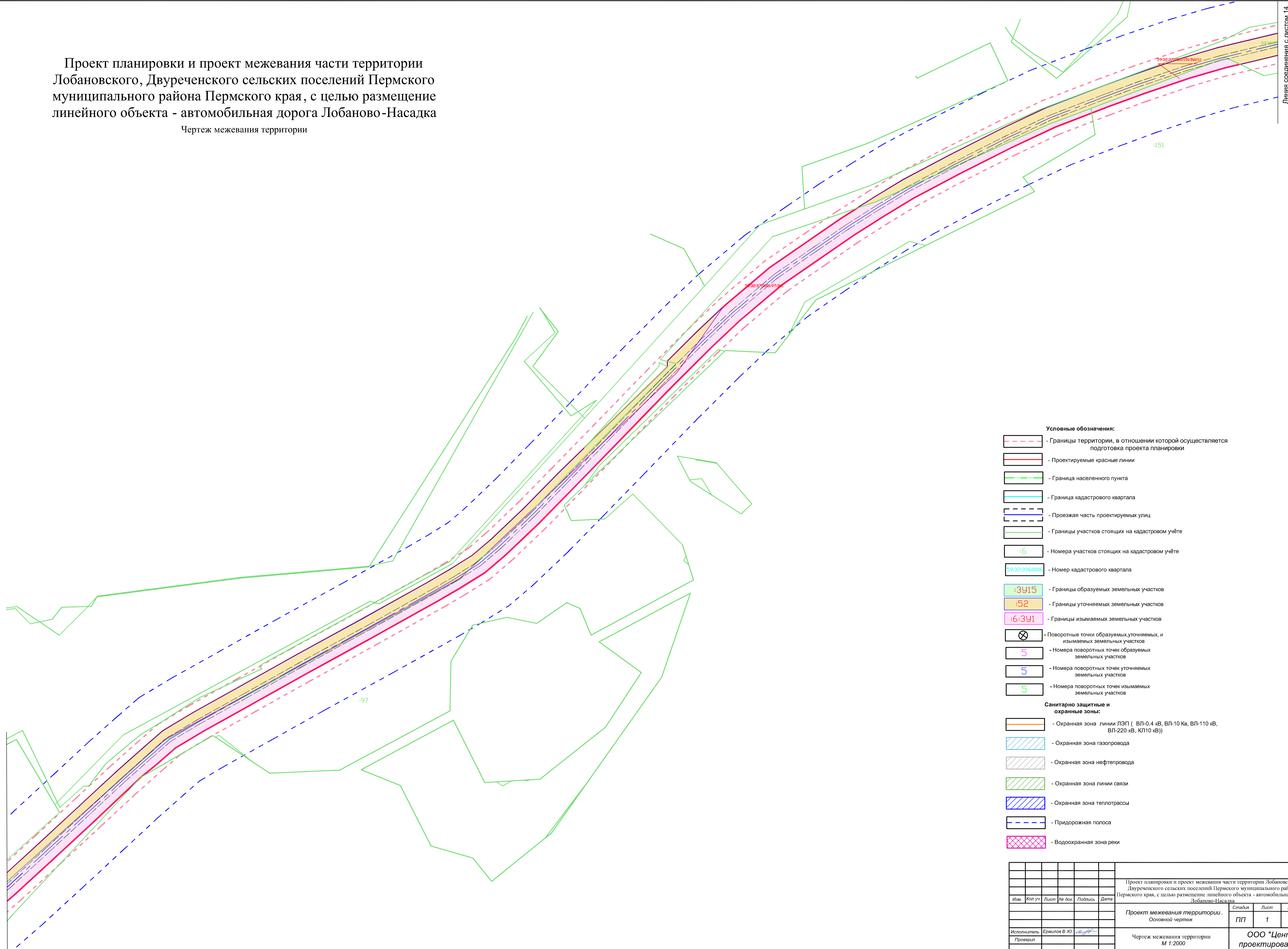




Проект планировки и проект межевания части территории  
Лобановского, Двуреченского сельских поселений Пермского  
муниципального района Пермского края, с целью размещения  
линейного объекта - автомобильная дорога Лобаново-Насадка  
Чертеж межевания территории

Линия соединения с листом 14

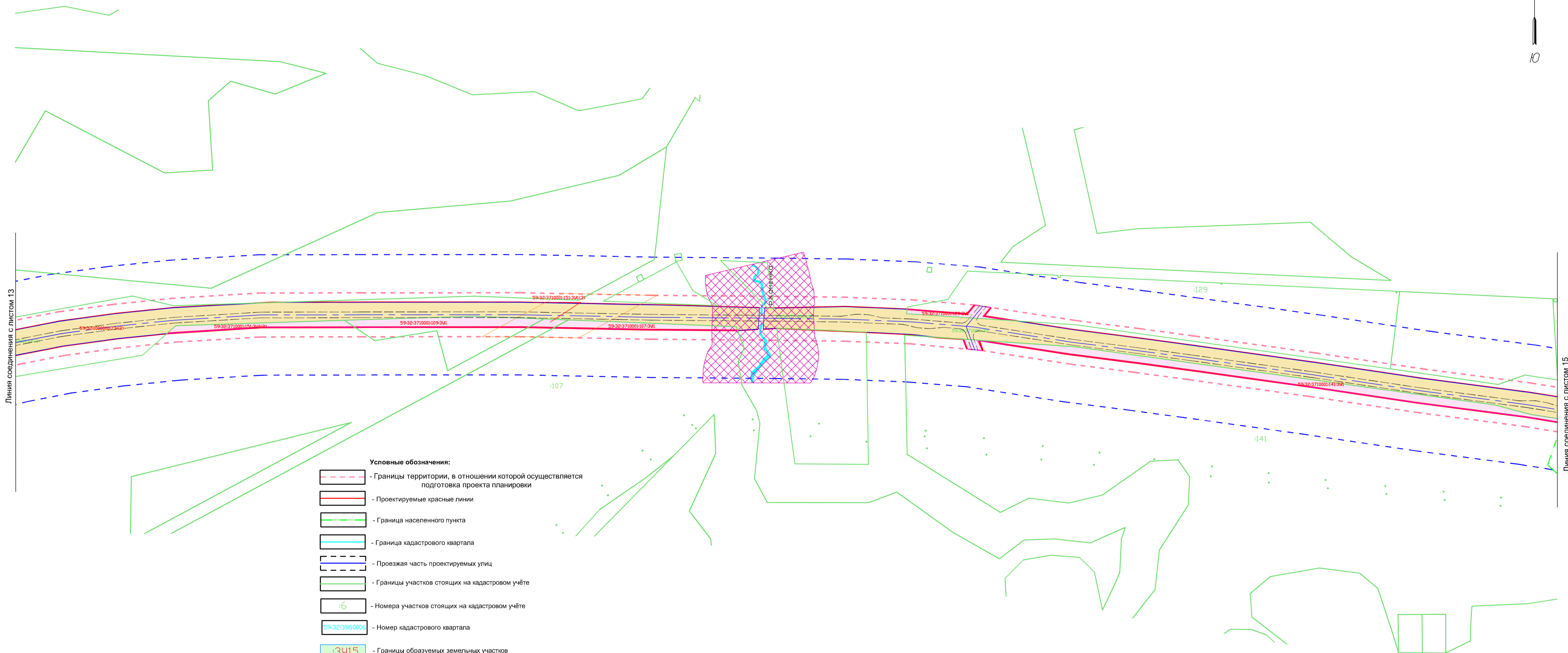
Линия соединения с листом 12



- Условные обозначения:**
- Границы территории, в отношении которой осуществляется подготовка проекта планировки
  - Проектируемые красные линии
  - Граница населенного пункта
  - Граница кадастрового квартала
  - Проезжая часть проектируемых улиц
  - Границы участков стоящих на кадастровом учёте
  - Номера участков стоящих на кадастровом учёте
  - Номер кадастрового квартала
  - Границы образуемых земельных участков
  - Границы уточняемых земельных участков
  - Границы изымаемых земельных участков
  - Поворотные точки образуемых, уточняемых, и изымаемых земельных участков
  - Номера поворотных точек образуемых земельных участков
  - Номера поворотных точек уточняемых земельных участков
  - Номера поворотных точек изымаемых земельных участков
- Санитарно защитные и охранные зоны:**
- Охранная зона линии ЛЭП ( ВЛ-0,4 кВ, ВЛ-10 Кв, ВЛ-110 кВ, ВЛ-220 кВ, КЛ10 кВ))
  - Охранная зона газопровода
  - Охранная зона нефтепровода
  - Охранная зона линии связи
  - Охранная зона теплотрассы
  - Придорожная полоса
  - Водоохранная зона реки

Проект планировки и проект межевания части территории Лобановского, Двуреченского сельских поселений Пермского муниципального района Пермского края, с целью размещения линейного объекта - автомобильная дорога Лобаново-Насадка						Стадия	Лист	Листов
Проект межевания территории. Основной чертеж						ПП	1	2
Исполнитель	Ермилов В Ю	Чертеж межевания территории М 1:2000				ООО "Центр проектирования"		
Проверил								

Проект планировки и проект межевания части территории  
 Лобановского, Двуреченского сельских поселений Пермского  
 муниципального района Пермского края, с целью размещения  
 линейного объекта - автомобильная дорога Лобаново-Насадка  
 Чертеж межевания территории



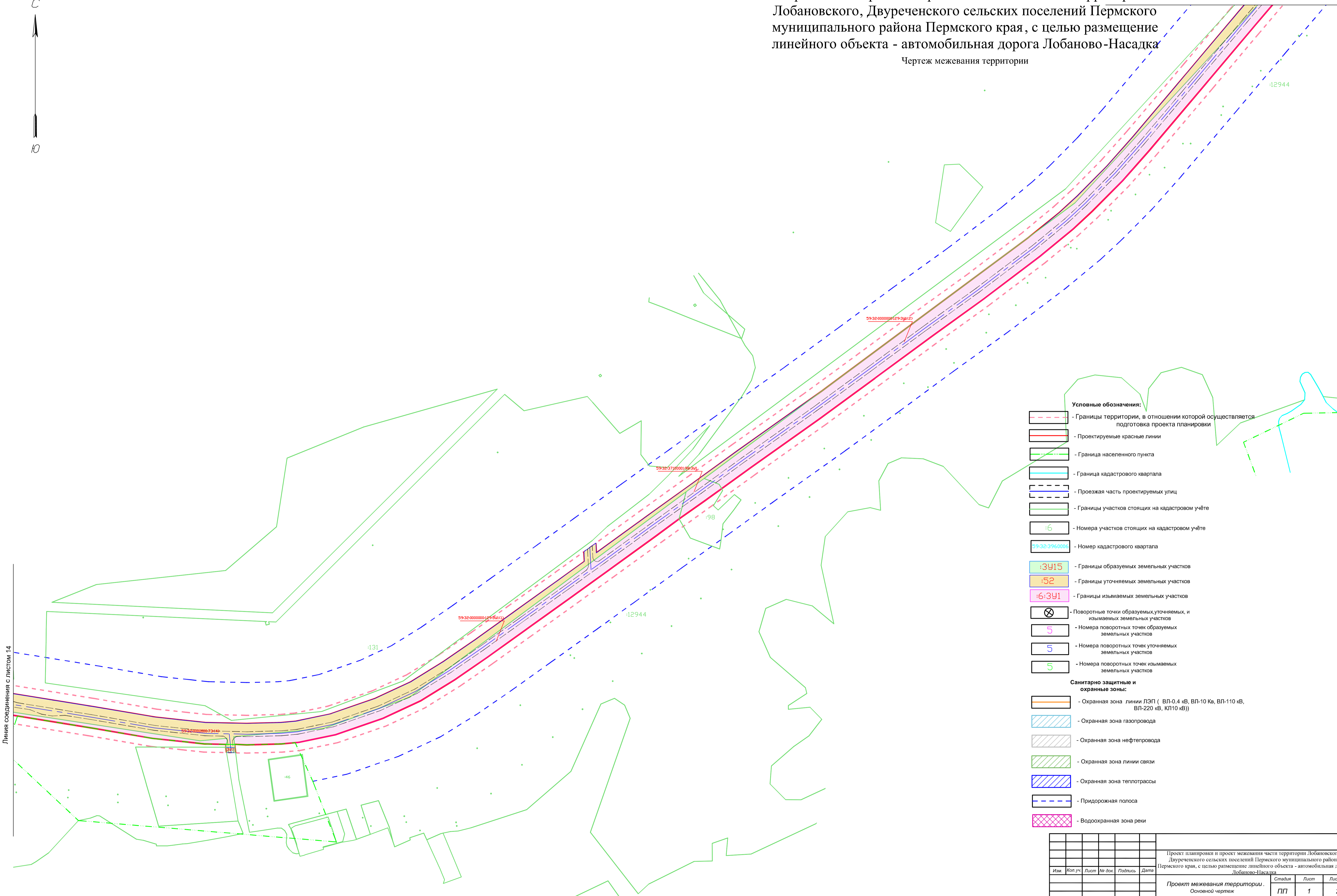
- Условные обозначения:**
- Границы территории, в отношении которой осуществляется подготовка проекта планировки
  - Проектируемые красные линии
  - Граница населенного пункта
  - Граница кадастрового квартала
  - Проезжая часть проектируемых улиц
  - Границы участков стоящих на кадастровом учёте
  - Номера участков стоящих на кадастровом учёте
  - Номер кадастрового квартала
  - Границы образуемых земельных участков
  - Границы уточняемых земельных участков
  - Границы изымаемых земельных участков
  - Поворотные точки образуемых, уточняемых, и изымаемых земельных участков
  - Номера поворотных точек образуемых земельных участков
  - Номера поворотных точек уточняемых земельных участков
  - Номера поворотных точек изымаемых земельных участков
- Санитарно защитные и охранные зоны:**
- Охранная зона линии ЛЭП ( ВЛ-0,4 кВ, ВЛ-10 кВ, ВЛ-110 кВ, ВЛ-220 кВ, КЛ10 кВ))
  - Охранная зона газопровода
  - Охранная зона нефтепровода
  - Охранная зона линии связи
  - Охранная зона теплотрассы
  - Придорожная полоса
  - Водоохранная зона реки

Проект планировки и проект межевания части территории Лобановского, Двуреченского сельских поселений Пермского муниципального района Пермского края, с целью размещения линейного объекта - автомобильная дорога Лобаново-Насадка						Этап	Лист	Листов
Изм.	Кол.уч.	Лист	№ док.	Подпись	Дата	ПП	1	2
Проект межевания территории. Основной чертёж								
Исполнитель: Ермилов В.Ю.						ООО "Центр проектирования"		
Проверил:						М 1:2000		



Проект планировки и проект межевания части территории  
 Лобановского, Двуреченского сельских поселений Пермского  
 муниципального района Пермского края, с целью размещения  
 линейного объекта - автомобильная дорога Лобаново-Насадка  
 Чертеж межевания территории

Линия соединения с листом 16




- Условные обозначения:**
- Границы территории, в отношении которой осуществляется подготовка проекта планировки
  - Проектируемые красные линии
  - Граница населенного пункта
  - Граница кадастрового квартала
  - Проезжая часть проектируемых улиц
  - Границы участков стоящих на кадастровом учёте
  - Номера участков стоящих на кадастровом учёте
  - Номер кадастрового квартала
  - Границы образуемых земельных участков
  - Границы уточняемых земельных участков
  - Границы изымаемых земельных участков
  - Поворотные точки образуемых, уточняемых, и изымаемых земельных участков
  - Номера поворотных точек образуемых земельных участков
  - Номера поворотных точек уточняемых земельных участков
  - Номера поворотных точек изымаемых земельных участков
- Санитарно защитные и охранные зоны:**
- Охранная зона линии ЛЭП ( ВЛ-0,4 кВ, ВЛ-10 Кв, ВЛ-110 кВ, ВЛ-220 кВ, КЛ10 кВ))
  - Охранная зона газопровода
  - Охранная зона нефтепровода
  - Охранная зона линии связи
  - Охранная зона теплотрассы
  - Придорожная полоса
  - Водоохранная зона реки

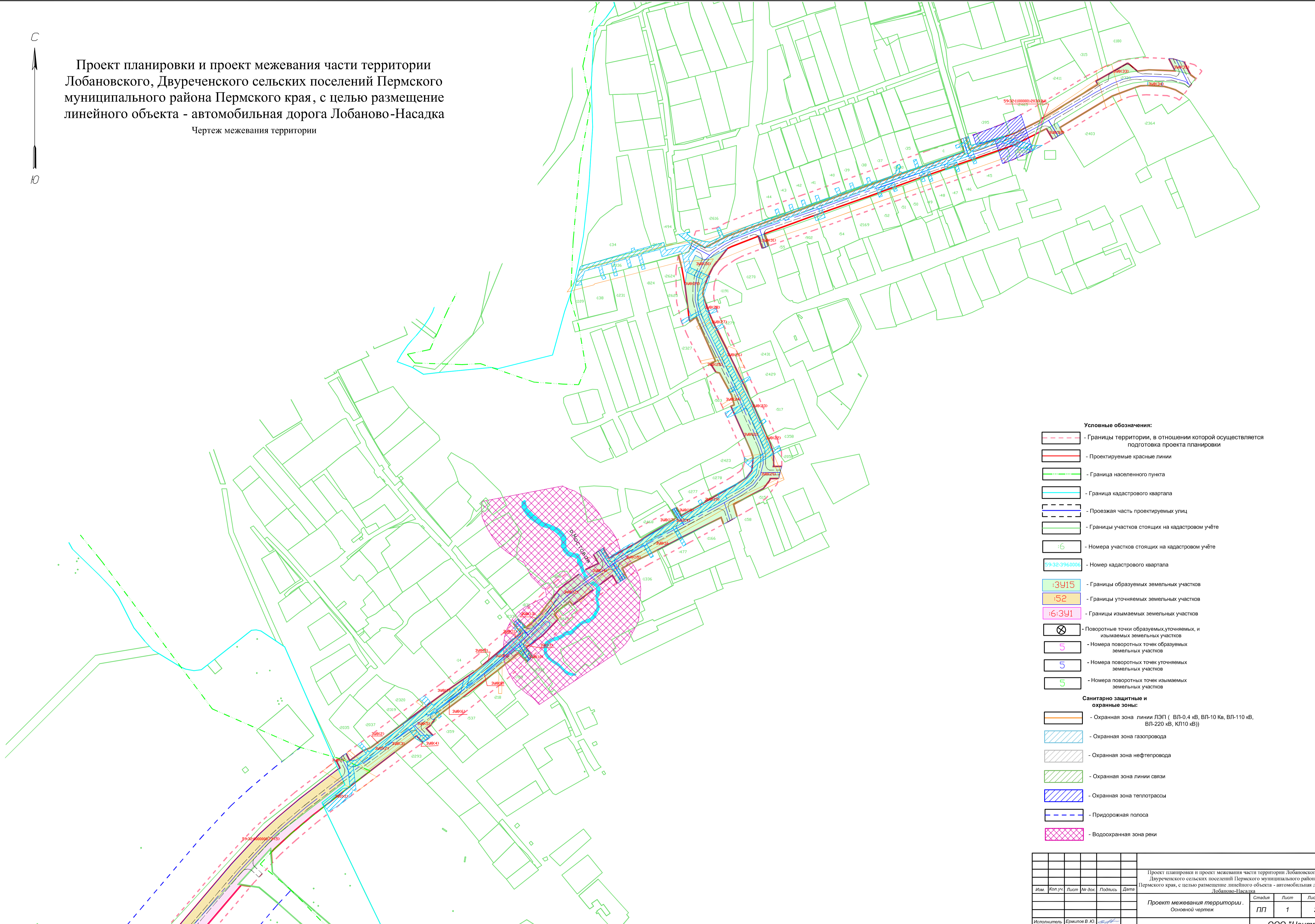
Линия соединения с листом 14

Проект планировки и проект межевания части территории Лобановского, Двуреченского сельских поселений Пермского муниципального района Пермского края, с целью размещения линейного объекта - автомобильная дорога Лобаново-Насадка						Этап	Лист	Листов
Проект межевания территории. Основной чертёж						ПП	1	2
Исполнитель	Ермилов В Ю					ООО "Центр проектирования"		
Проверил						Чертеж межевания территории М 1:2000		





Проект планировки и проект межевания части территории  
 Лобановского, Двуреченского сельских поселений Пермского  
 муниципального района Пермского края, с целью размещения  
 линейного объекта - автомобильная дорога Лобаново-Насадка  
 Чертеж межевания территории



- Условные обозначения:**
- Границы территории, в отношении которой осуществляется подготовка проекта планировки
  - Проектируемые красные линии
  - Граница населенного пункта
  - Граница кадастрового квартала
  - Проезжая часть проектируемых улиц
  - Границы участков стоящих на кадастровом учёте
  - Номера участков стоящих на кадастровом учёте
  - Номер кадастрового квартала
  - Границы образуемых земельных участков
  - Границы уточняемых земельных участков
  - Границы изымаемых земельных участков
  - Поворотные точки образуемых, уточняемых, и изымаемых земельных участков
  - Номера поворотных точек образуемых земельных участков
  - Номера поворотных точек уточняемых земельных участков
  - Номера поворотных точек изымаемых земельных участков
- Санитарно защитные и охранные зоны:**
- Охранная зона линии ЛЭП ( ВЛ-0.4 кВ, ВЛ-10 Кв, ВЛ-110 кВ, ВЛ-220 кВ, КЛ10 кВ))
  - Охранная зона газопровода
  - Охранная зона нефтепровода
  - Охранная зона линии связи
  - Охранная зона теплотрассы
  - Придорожная полоса
  - Водоохранная зона реки

Линия соединения с листом 15

Проект планировки и проект межевания части территории Лобановского, Двуреченского сельских поселений Пермского муниципального района Пермского края, с целью размещения линейного объекта - автомобильная дорога Лобаново-Насадка						Этап	Лист	Листов
Изм.	Кол.уч.	Лист	№ док.	Подпись	Дата	ПП	1	2
Проект межевания территории. Основной чертеж								
Исполнитель: Ермилов В.Ю.						ООО "Центр проектирования"		
Проверил:						Чертеж межевания территории М 1:2000		